

## Verifica della significatività dell'incidenza sul Sic

Passignano di Prato 11.04.2011



Il tecnico comunale pianificatore  
(arch. Ugo Giambanco)

## INDICE

1. Sic potenzialmente interessato.....	1
2. Ortofoto scala 1:50.000.....	2
3. Impatti su Sic potenzialmente interessato.....	3
4. Ortofoto scala 1:3.000 della zona B1 più vicina al SIC.....	4
5. Conclusioni.....	5

## 1. SIC (SITO DI IMPORTANZA COMUNITARIA) POTENZIALMENTE INTERESSATO

Nome: *Magredi di Campoformido*;

Codice: *IT 3320023*









Natura: *prateria arida , steppa*

## 2. ORTOFOTO SCALA 1:50.000

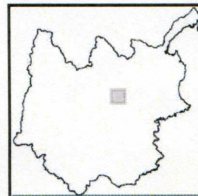


REGIONE AUTONOMA  
FRIULI VENEZIA GIULIA

### Legenda

-  Corsi d'acqua
-  Comuni FVG 2009
-  Acque di transizione
-  Natura 2000 SIC
-  A.R.I.A. PRGC - Aree di Rilevante Interesse Ambientale AGGIORNATE
-  A.R.I.A. BUR - Aree di Rilevante Interesse Ambientale APPROVATE
-  Comuni
-  Ortofoto

Scala 1:50000



Coordinate dei vertici - Gauss Boaga	
	Nord
NO	5106200
NE	5106200
SO	5097121
SE	5097121



