





Zona S - Per servizi ed attrezzature collettive:

- VA = Verde di arredo
- VC = Verde connettivo
- NV = Verde elementare
- VQ = Verde di quartiere
- PU = Parco urbano
- SS = Sport e spettacoli all'aperto



Zona S - Per servizi ed attrezzature collettive:

SSP = Sport e spettacoli all'aperto, di privati




Zona S - Per servizi ed attrezzature collettive:

MIL = Opera militare




Zona T - Di parcheggio privato



Zona V - Di verde privato



Viabilità esistente, prevista




Percorso ciclabile, esistente



Percorso ciclabile, previsto



Accesso vincolato



Ferrovia




Parco comunale, perimetro



Elettrodotto




Stazione di telefonia mobile



Acqua



Piano regolatore particolareggiato previsto / previgente, perimetro



Distanza da strada, da ferrovia, da cimitero, da depuratore, limite



Distanza da canale irriguo, limite




Servitù militare, limite



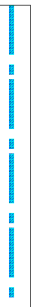
Area di sistemazione idrogeologica, perimetro



Area fluviale, perimetro



Area esondabile del torrente Cormòr, perimetro



Area esondabile del torrente Lavia, perimetro



Area di terrazzo



Biotopo naturale, perimetro